




Orientační schéma:


Razítko oprávněné osoby:


Podpis:

Datum:

Revize:	Datum:	Popis:	Kontroloval:

Stavebník/Investor: Adresa:	Správa železnic, státní organizace Dlážděná 1003/7, 110 00 Praha 1	
Zástupce investora: Adresa:	Stavební správa východ Nerudova 1, 779 00 Olomouc	

Zhotovitel stavby: Adresa: Kontakt:	JM YARD service s.r.o. IČ: 28633202 Suderova 2024/8, 709 00 Ostrava T: 728600747 E: info@jmyardservice.cz	

Zhotovitel objektu: Adresa: Kontakt:	GEOMETRA – zeměměřická kancelář s.r.o. Masarykovo náměstí 63/43, 697 01 Kyjov T: +420 518 611 666 E: geometra@geometrakyjov.cz	

Hlavní projektant (HIP): Ing. Milan Lukášek	Specialista: V. Vyskočil, P. Putna	Odpovědný projektant: Ing. Svatopluk Stokláška	Zpracovatel: V. Vyskočil, P. Putna
--	---------------------------------------	---	---------------------------------------

Název stavby/akce:	Kopřivnice ON – rekonstrukce části výpravní budovy	Označení (S-kód): S-3822/2021
		Označení zhotovitele: 21005
Název části:	Geodetický podklad	Označení části: N.1.5
Název objektu:		Označení objektu/komplexu:
Název přílohy: Název dílů části přílohy:	Geodetické a mapové podklady	Číslo přílohy: 6
Kraj: Moravskoslezský	Katastrální území: Kopřivnice (599565)	TUDU: 2171F1
Stupeň dokumentace: DSP+PDPS	Datum zpracování: 4/2022	Formáty: Měřítko:

S-kód:	Stupeň dokumentace:	Část:	Objekt:	Podobjekt:	Příloha:	Revize:
S - 3 8 2 2 0 2 1	- D U S P	- N 1 5 X X	- X X X X X X X X X X	- X X	- 6 X X X X X	- 0 0 0